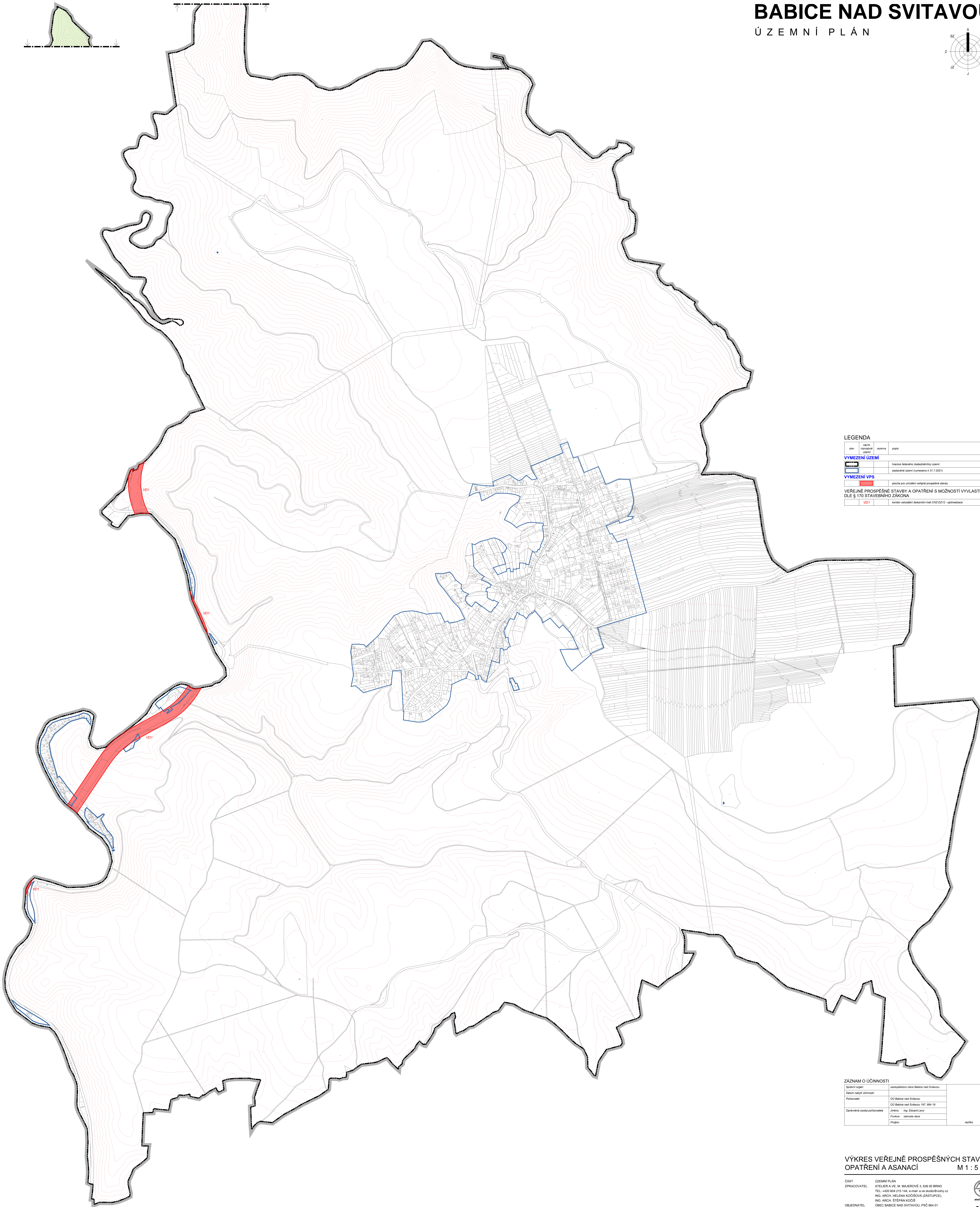
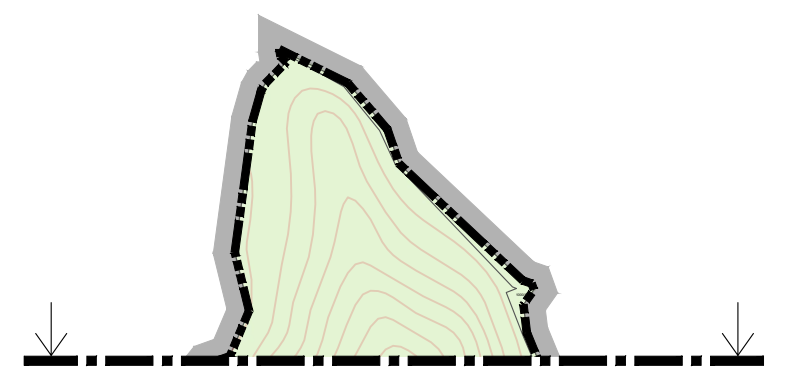
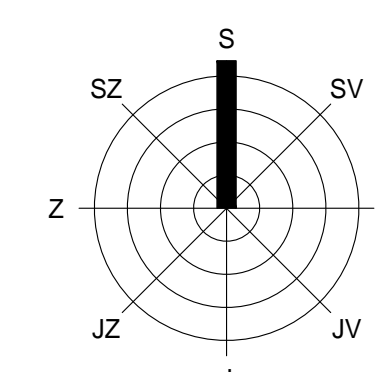


# BABICE NAD SVITAVOU

## ÚZEMNÍ PLÁN



### LEGENDA

obraz	význam	barva	poznámka
	hranice katastrálního území		
	hranice katastrálního území (zřízeno n. 31.7.2002)		
	hranice území pro umístění veřejných prospěšných staveb		
	hranice území pro umístění veřejných prospěšných staveb		

VEREJNÉ PROSPĚŠNÉ STAVBY A OPATŘENÍ S MOŽNOSTÍ VYVLASTNĚNÍ DLE § 170 STAVEBNÍHO ZÁKONA

autor: vedoucí inženýrské kanceláře CHZ-ČEJ-12 - optikace

### ZÁZNAM O ÚČINNOSTI

Správní orgán:	zastupitelstvo obce Babice nad Svitavou
Datum nabytí účinnosti:	
Příjemce:	Obec Babice nad Svitavou
Opovědná osoba pořizovatele:	Ing. Eduard Lány
Funkce:	starosta obce
Podpis:	

VÝKRES VEREJNÉ PROSPĚŠNÝCH STAVEB, OPATŘENÍ A ASANACÍ M 1 : 5 000

ČÁST ÚZEMNÍ PLÁN  
ZPRACOVATEL ATELIER A.V.E. M. MAJEROVÉ 3, 638 00 BRNO  
TEL: +420 604 215 144, e-mail: a.v.e.studio@volny.cz  
ING. ARCH. HELENA KOČOVÁ (ZÁSTUPICE)  
ING. ARCH. ŠTEFÁN KOČIS  
OBJEDNATEL OBEC BABICE NAD SVITAVOU, P.O. BOX 66, 638 01  
STAROSTA OBCE ING. EDUARD LÁNY (ZÁSTUPICE)  
DATUM SRPEN 2021

